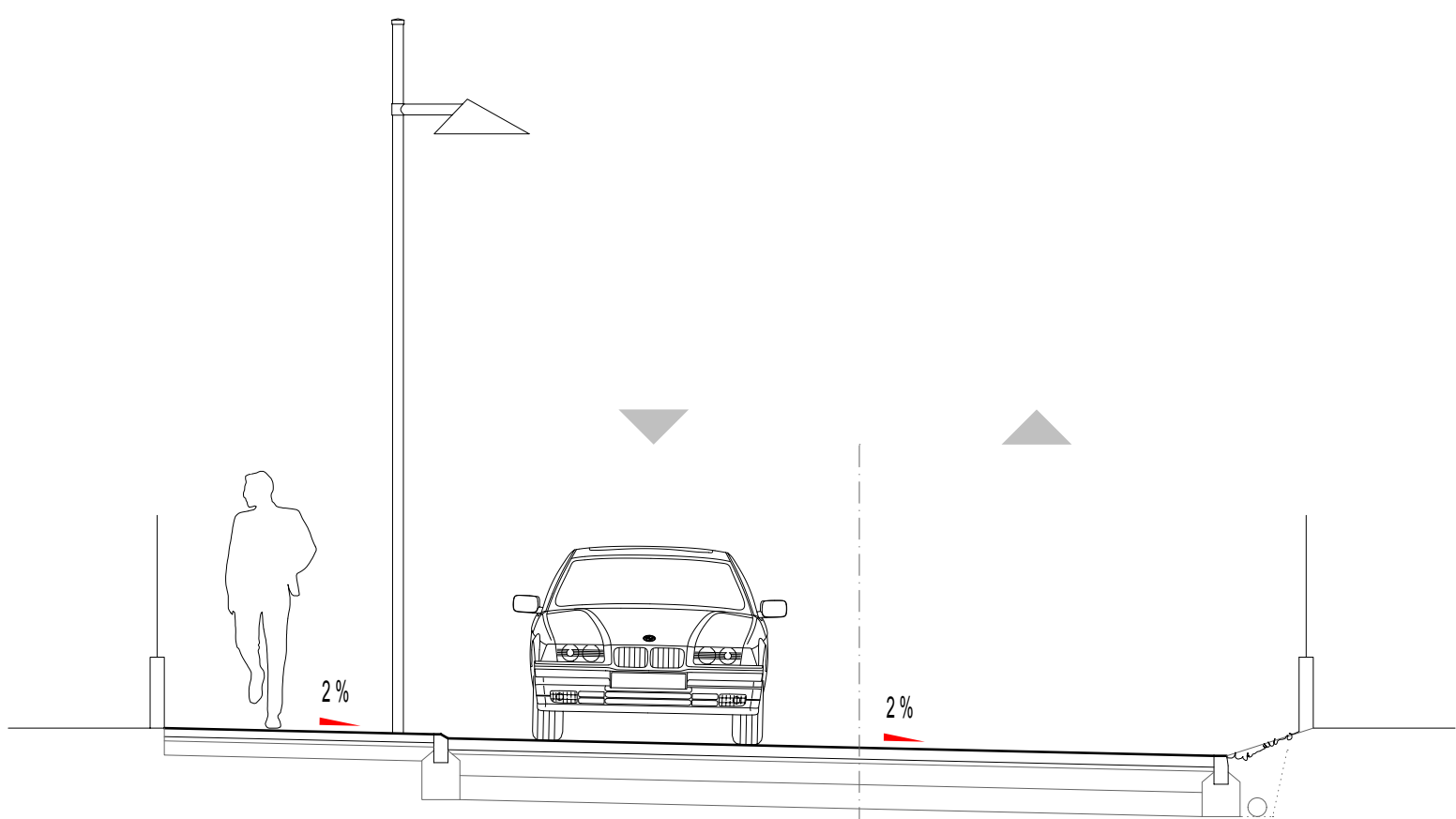
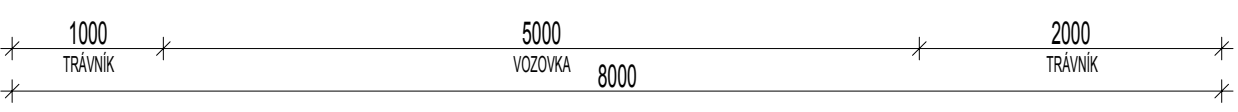
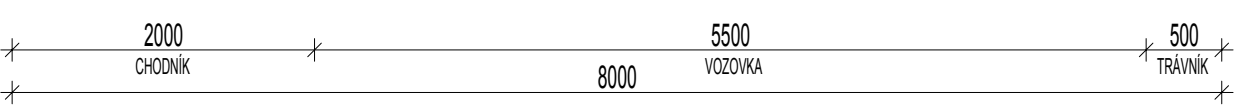


LOKALITA "NA VÁPENICI" - PROFIL 1



LOKALITA "NA VÁPENICI" - PROFIL 2



DOPRAVNÍ ŘEŠENÍ - VZOROVÉ ŘEZY 1: 50

ÚZEMNÍ PLÁN SÍDELNÍHO ÚTVARU ČERNOŠICE

09/2008

LOKALITA "NA VÁPENICI"

POŘIZOVATEL: MĚSTSKÝ ÚŘAD ČERNOŠICE, RIEGROVA 1209, 252 28 ČERNOŠICE
ZPRACOVATEL: A + R SYSTEM, DĚLNICKÁ 30, 170 00 PRAHA 7 - HOLEŠOVICE

Regulační plán pro lokalitu „Na Vápenici“ v k.ú. Černošice

vydávající správní orgán:	Zastupitelstvo Města Černošice
Datum vydání:	
číslo usnesení:	
Datum nabytí účinnosti:	
Jméno a funkce:	starosta Mgr. Aleš Rádl
podpis:	otisk úředního razítka:
pořizovatel:	Městský úřad Černošice, úřad územního plánování
Jméno oprávněné úřední osoby:	Ing. Vladimír Voldřich
funkce oprávněné úřední osoby	vedoucí odboru územního plánování a stavebního řádu MěÚ Černošice, Riegrova 1209, 252 28 Černošice
podpis:	otisk úředního razítka:
projektant:	Ing. arch. Pavel Obermann, ČKA 853, A+R SYSTEM s.r.o. Dělnická 775/30, 170 00 Praha 7
podpis:	otisk úředního razítka: